

Vizualizare anunt

🕒 PUBLICAT 📌 NR ANUNT: ADV1122156 📌 TIP ANUNT: CUMPARARI DIRECTE
📅 DATA CREARE: 10.12.2019 10:09 📅 DATA PUBLICARE: 10.12.2019 10:09

DATE IDENTIFICARE AUTORITATE CONTRACTANTA

Denumire oficiala: CONSILIUL JUDETEAN BRAILA CIF: 4205491

Adresa: Strada Independenței, Nr. 1 Tara: Romania

Tel: +40 239619600-249 Fax: +40 239619044 E-mail: achizitii publice@portal-braila.ro
Punct(e) de contact: ACHIZITII PUBLICE serviciul In atentia: : ACHIZITII PUBLICE serviciul

ANUNT

Denumire contract:

Serviciul de elaborare a documentatiei - Studiu de Evaluare Adecvata si Raport de Mediu pentru Plan de Amenajare Intercomunitar (PATIc)- Amenajarea si dezvoltarea teritoriului NV: Insula Mare a Brailei-Braila E , comuna Marasu, judetul Braila

Data limita depunere oferta:
16.12.2019 21:30

Tip anunt: <u>Cumparari directe</u>	Tip contract: <u>Servicii</u>	Cod si denumire CPV: <u>79311100-8 - Servicii de elaborare de studii (Rev.2)</u>	Valoare estimata: <u>50.420,00 RON</u>	Caiet de sarcini: <u>CS+DECIZIE+FORMULARE.pdf</u>
--	----------------------------------	---	---	--

Descriere contract:

Serviciul de elaborare a documentatiei - Studiu de Evaluare Adecvata si Raport de Mediu pentru Plan de Amenajare Intercomunitar (PATIc)- Amenajarea si dezvoltarea teritoriului NV: Insula Mare a Brailei-Braila E , comuna Marasu, judetul Braila Valoarea estimata fara TVA: 50.420 lei fara TVA distribuita astfel: - 25.210 lei fara TVA pentru Studiu de Evaluare Adecvata pentru PATIc- Amenajarea si dezvoltarea teritoriului NV: Insula Mare a Brailei-Braila E , comuna Marasu, judetul Braila; - 25.210 lei fara TVA pentru Raport de Mediu pentru PATIc- Amenajarea si dezvoltarea teritoriului NV: Insula Mare a Brailei-Braila E , comuna Marasu, judetul Braila;

Conditii referitoare la contract:

Autoritatea contractanta invita operatorii economici sa acceseze site-ul Consiliului Judetean Braila <http://www.portal-braila.ro/dm/portal.nsf>, Prima pagina / Consiliul Judetean Braila/Anunțuri/Anunt publicitar, de unde pot descarca documentația privind cerintele achizitiei. Oferta se va întocmi în conformitate cu cerintele impuse în Caietul de sarcini. Termenul de valabilitate al ofertei: 30 de zile

Conditii de participare:

Ofertantul va depune urmatoarele documente: - Propunerea tehnica; - Formular de oferta financiar a+anexa Criterii adjudecare: Pretul cel mai scazut

Criterii de atribuire:


Pretul cel mai scazut


Informatii suplimentare:

Termenul limita primire oferte 16.12.2019. Ofertele vor fi transmise/depuse: - prin e-mail: achizitii.p
ublice@portal-braila.ro - la nr. fax 0239-619044 -la Registratura Generala a Consiliului Judetean Brai
la, P-ta Independentei nr. 1, insotite de Formularul nr. 1 - Scrisoare de Inaintare. Solicitari de clarific
ari la nr. fax 0239-619044 sau prin e-mail achizitii publice@portal-braila.ro, cu adresa scrisa, pana la
data de 12.12.2019. Raspunsurile la solicitarile de clarificari vor fi postate pe site-ul institutiei.

Vizualizare anunt

 PUBLICAT  NR ANUNT: ADV1122156  TIP ANUNT: CUMPARARI DIRECTE

 DATA CREARE: 10.12.2019 10:09

 DATA PUBLICARE: 10.12.2019 10:09



CAIET DE SARCINI

A. INFORMATII GENERALE

A.1. Tara beneficiara: ROMANIA

Autoritatea Contractanta : CONSILIUL JUDETEAN BRAILA

Adresa: Municipiul Braila,
Piata Independentei Nr. 1,
Judetul Braila,
Cod postal: 810210

Telefon: 0239-619600; interior: 248/114

Fax : 0239-611765/ 619196

A.2 Titlul activitatii specifice:

a. *Studiu de Evaluare Adecvata* si

b. *Raport de mediu*

pentru *Plan de Amenajare a Teritoriului Intercomunitar (PATIc) - Amenajarea si dezvoltarea teritoriului NV: Insula Mare a Brailei – Braila E, comuna Marasu, judetul Braila*

A.3. Tipul activitatii specifice:

Activitate specifica in domeniul evaluarii adecvate de mediu a planurilor si programelor – documentatie (elaborare, finalizare, avizare/aprobare);

A.4. Continutul propriu-zis al activitatii specifice: parti scrise (titluri, capitole, subcapitole, aliniate, anexe) si parti desenate (planse, cartograme, harti)

A.5. Domeniul de aplicare : extravilanul comunei Marasu, Judetul Braila (744ha – suprafata studiata)

A.6. Durata de elaborare: 50 zile lucratoare de la data semnării *Contractului de servicii.*

B. CONTINUTUL ACTIVITATII SPECIFICE:

B.1. Activitatea specifica pentru Studiu de Evaluare Adecvata **va avea urmatorul continut:**

Titlul: *Studiu de Evaluare Adecvata pentru Plan de Amenajare a Teritoriului Intercomunitar (PATIc) - Amenajarea si dezvoltarea teritoriului NV: Insula Mare a Brailei – Braila E, comuna Marasu, judetul Braila*

Obiectul: *Elaborare Studiu de evaluare adecvata pentru PATIc - Amenajarea si dezvoltarea teritoriului NV: Insula Mare a Brailei – Braila E, comuna Marasu, judetul Braila. Elaborarea acestei documentatii se face avand la baza decizia etapei de incadrare nr.16438/ 23.10.2019 , emisa de Agentia pentru Protectia Mediului Braila (APM), respectandu-se prevederile Ordonanței de urgență a Guvernului nr. 195/2005 privind protecția mediului, aprobată cu modificări prin Legea nr. 265/2006, cu modificările și completările ulterioare, în baza Ordonanței de urgență a Guvernului nr. 57/2007 privind regimul ariilor naturale protejate, conservarea habitatelor naturale, a florei și faunei sălbatice, aprobată cu modificări și completări prin Legea nr.49/2011, cu modificarile si completările*

ulterioare, a Legii vânătorii și a protecției fondului cinegetic nr. 407/2006, cu respectarea Ordinului Ministerul Mediului și Pădurilor nr. 19/13.01.2010-pentru aprobarea Ghidului metodologic privind evaluarea adecvată a efectelor potențiale ale planurilor sau proiectelor asupra ariilor naturale protejate de interes comunitar.

- obiectivul documentației Studiu de evaluare adecvată pentru PATIc - Amenajarea și dezvoltarea teritoriului NV: Insula Mare a Brailei – Braila E, comuna Marasu, județul Braila , împreună cu Raportul de mediu pentru PATIc - Amenajarea și dezvoltarea teritoriului NV: Insula Mare a Brailei – Braila E, comuna Marasu, județul Braila este obținerea avizului de mediu emis de Agenția pentru Protecția Mediului Braila în concordanță cu legislația în vigoare.

Scopul achiziției:

Elaborarea studiului de evaluare adecvată pentru PATIc - Amenajarea și dezvoltarea teritoriului NV: Insula Mare a Brailei – Braila E, comuna Marasu, județul Braila este în conformitate cu Ordonanței de urgență a Guvernului nr. 57/2007 , Ordonanța de urgență a Guvernului nr. 154/2008 pentru modificarea și completarea privind regimul ariilor naturale protejate, conservarea habitatelor naturale, a florei și faunei sălbatice , a Ordinului Ministerul Mediului și Pădurilor nr. 19/13.01.2010-pentru aprobarea Ghidului metodologic privind evaluarea adecvată a efectelor potențiale ale planurilor sau proiectelor asupra ariilor naturale protejate de interes comunitar **și în conformitate cu decizia etapei de încadrare nr. 16438/23.10.2019 emisa de APM Braila** în vederea obținerii avizului de mediu pentru documentația menționată mai sus.

Continutul documentației Studiu de Evaluare Adecvată pentru Plan de Amenajare a Teritoriului Intercomunitar (PATIc) - Amenajarea și dezvoltarea teritoriului NV: Insula Mare a Brailei – Braila E, comuna Marasu, județul Braila

Piese scrise și piese desenate ce vor reprezenta conținutul studiului de evaluare adecvată necesar în obținerea avizului de mediu pentru PATIc - Amenajarea și dezvoltarea teritoriului NV: Insula Mare a Brailei – Braila E, comuna Marasu, județul Braila se vor întocmi respectând Ordinului MMP nr. 19/ 2010-pentru aprobarea Ghidului metodologic privind evaluarea adecvată a efectelor potențiale ale planurilor sau proiectelor asupra ariilor naturale protejate de interes comunitar și va analiza potențialele efecte ale planului asupra Sitului de importanță comunitară Bratul Macin (ROSCI0012) și Ariei de protecție specială avifaunistică Dunarea Veche – Bratul Macin (ROSPA0040), precum și măsurile propuse pentru diminuarea/ eliminarea acestora, luând în considerare următoarele aspecte stipulate în adresa APM Braila, nr.16524//24.10.2019:

- se vor completa datele despre prezența și localizarea speciilor/habitatelor de interes comunitar cu planuri de situație în care acestea să fie reprezentate în raport cu amplasarea obiectivelor PATIc. Se va preciza dacă zonele în care s-au identificat speciile reprezintă habitate de hranire/odihnă/reproducere;
- se va evalua impactul asupra fiecărei specii de interes comunitar și fiecărui habitat de interes comunitar și se vor argumenta concluziile referitoare la impact;
- la evaluarea impactului se vor avea în vedere pentru fiecare specie: abundența, starea de conservare (la nivel european, în România, în aria naturală protejată), ecologia,, evoluția populațiilor (populații stabile, ascendente sau în scădere), mărimea și starea de conservare a habitatelor folosite din zona analizată;
- se va evalua impactul asupra faunei cauzat de pierderea de habitat de hranire/odihnă/reproducere;
- la calcularea suprafețelor ce nu vor mai fi utilizate ca urmare a implementării planului, pentru fiecare specie se va face raportarea la distanța de evitare, precum și la zona minimă de drenaj în funcție de obiectivele propuse;

- se vor descrie măsurile de reducere pentru fiecare specie și/ sau tip de habitat posibil a fi afectate, precum și modul în care acestea vor reduce/elimina impactul negativ asupra ariilor naturale protejate de interes comunitar;
 - măsurile trebuie să se adreseze direct impactului, să fie fezabile, cuantificabile și functionale la momentul producerii impactului;
 - studiul de evaluare adecvată va fi însoțit de lista organizațiilor/instituțiilor/specialiștilor implicați în furnizarea informațiilor privind speciile și habitatele de interes comunitar afectate, cu detalii despre aceștia (experiența, activitate în domeniu, CV-urile persoanelor implicate).
- Concluziile studiului de evaluare adecvată se vor include în raportul de mediu.

B.2. Activitatea specifică pentru Raport de mediu va avea următorul conținut:

Titlul: Raport de mediu pentru Plan de Amenajare a Teritoriului Intercomunitar (PATIc) – Amenajarea și dezvoltarea teritoriului NV: Insula Mare a Brailei – Braila E, comuna Marasu, județul Braila

Obiect: Elaborare Raport de mediu pentru Plan de Amenajare a Teritoriului Intercomunitar (PATIc) – Amenajarea și dezvoltarea teritoriului NV: Insula Mare a Brailei – Braila E, comuna Marasu, județul Braila.

Elaborarea acestei documentații se face având la baza decizia de încadrare nr.16438/23.10.2019 emisă de Agenția pentru Protecția Mediului Braila (APM), cu respectarea prevederilor din Ordonanța de urgență a Guvernului nr. 195/2005 privind protecția mediului, aprobată cu modificări și completări prin Legea nr. 265/2006, cu modificările și completările ulterioare și a Hotărârii Guvernului României nr.1076/2004 - privind stabilirea procedurii de realizare a evaluării de mediu pentru planuri și programe.

- obiectivul documentației Raport de mediu pentru PATIc – Amenajarea și dezvoltarea teritoriului NV: Insula Mare a Brailei – Braila E, comuna Marasu, județul Braila. are ca scop principal obținerea avizului de mediu emis de Agenția pentru Protecția Mediului Braila, în concordanță cu legislația în vigoare.

Scopul achiziției

Elaborarea raportului de mediu pentru PATIc – Amenajarea și dezvoltarea teritoriului NV: Insula Mare a Brailei – Braila E, comuna Marasu, județul Braila este în conformitate cu Hotărârea Guvernului României nr.1076/2004 - privind stabilirea procedurii de realizare a evaluării de mediu pentru planuri și programe și în conformitate cu decizia de încadrare nr.16438/23.10.2019 emisă de APM Braila în vederea obținerii avizului de mediu pentru documentația menționată mai sus.

Conținutul documentației

Piese scrise și piese desenate ce vor reprezenta conținutul raportului de mediu necesar în obținerea avizului de mediu pentru PATIc – Amenajarea și dezvoltarea teritoriului NV: Insula Mare a Brailei – Braila E, comuna Marasu, județul Braila se vor întocmi respectând Anexa 2 din Hotărârea Guvernului României nr.1076/2004 - privind stabilirea procedurii de realizare a evaluării de mediu pentru planuri și programe și conform adresei APM Braila, nr.16524/24.10.2019 va trata cu precădere următoarele aspecte:

- Starea actuală a mediului și evoluția probabilă, atât în cazul neimplementării, cât și în cazul implementării planului;
- Caracteristicile de mediu ale zonelor posibil a fi afectate semnificativ;
- Obiectivele de protecție a mediului relevante pentru plan, conform art.15, alin.2 din HG nr.1076/2004 și modul în care au fost luate în considerare la elaborarea acestuia;

- Posibilele efecte ale implementarii planului asupra tuturor factorilor de mediu, inclusiv asupra biodiversitatii si sanatatii umane, avand in vedere principiul dezvoltarii durabile, cu argumentarea afirmatiilor; se vor prezenta marimea, spatialitatea, probabilitatea, durata, frecventa si reversibilitatea efectelor;
- Efectul cumulat al planului cu alte planuri/programe/proiecte/activitati existente sau viitoare identificate;
- Masurile propuse pentru a preveni si reduce orice efect advers asupra mediului ca urmare a implementarii planului;
- Descrierea masurilor avute in vedere pentru monitorizarea efectelor semnificative ale implementarii planului.

C. FAZELE DE ELABORARE SI DURATA MAXIMA

C.1. Data de incepere a elaborarii *studiului de evaluare adecvata* si a *raportului de mediu* pentru *PATlc - Amenajarea si dezvoltarea teritoriului NV: Insula Mare a Brailei – Braila E, comuna Marasu, judetul Braila* se considera a fi data semnarii contractului de servicii.

Perioada de executie a *studiului de evaluare adecvata* si a *raportului de mediu* pentru *PATlc - Amenajarea si dezvoltarea teritoriului NV: Insula Mare a Brailei – Braila E, comuna Marasu, judetul Braila* va fi de **50 zile lucratoare** de la data semnarii contractului de servicii.

Dupa predare, documentatia *Studiu de evaluare adecvata* pentru *PATlc - Amenajarea si dezvoltarea teritoriului NV: Insula Mare a Brailei – Braila E, comuna Marasu, judetul Braila* va urma procedura evaluarii de mediu conform HG 1076/2004 cu preluarea concluziilor in *raportul de mediu*.

Pe parcursul desfasurarii procedurii evaluarii de mediu conform HG 1076/2004 si a OUG nr.57/2007, contractantul va introduce in continutul *studiului de evaluare adecvata* si a *raportului de mediu* intocmite pentru *PATlc - Amenajarea si dezvoltarea teritoriului NV: Insula Mare a Brailei – Braila E, comuna Marasu, judetul Braila* toate observatiile din sedintele grupului de lucru constituit in conformitate cu procedura de evaluare de mediu, si din avizele/acordurile institutiilor interesate.

C.2. Cerinte de raportare:

Contractantul va preda documentatiile *Studiu de evaluare adecvata* si *Raport de mediu* intocmite pentru *PATlc - Amenajarea si dezvoltarea teritoriului NV: Insula Mare a Brailei – Braila E, comuna Marasu, judetul Braila* in doua exemplare (piese scrise, piese desenate si format electronic -CD/DVD).

Prestatorul va introduce in continutul celor doua documentatii intocmite pentru *PATlc - Amenajarea si dezvoltarea teritoriului NV: Insula Mare a Brailei – Braila E, comuna Marasu, judetul Braila* toate observatiile din sedintele grupului de lucru constituit conform HG 1076/2004, si din avizele/acordurile institutiilor interesate, urmand sa predea achizitorului/beneficiarului pe parcursul procedurii, doua exemplare in format electronic (CD/DVD).

Predarea finala a documentatiei *Studiu de evaluare adecvata* si a *Raportului de mediu* intocmite pentru *PATlc - Amenajarea si dezvoltarea teritoriului NV: Insula Mare a Brailei – Braila E, comuna Marasu, judetul Braila* se va face in doua exemplare complete (piese scrise, piese desenate si format electronic -CD/DVD) la 5 zile dupa primirea de la beneficiar (CJ Braila) a *deciziei autoritatii competente pentru protectia mediului privind emiterea avizului de mediu*.

C.3. Alte precizari

Consiliul Judetean Braila va pune la dispozitia elaboratorului cu titlu gratuit, in format digital/analog intregul continut al documentatiei *PATlc – Amenajarea si dezvoltarea teritoriului NV: Insula Mare a Brailei – Braila E, comuna Marasu, judetul Braila*, precum si alte date de care dispune CJ Braila, necesare in elaborarea documentatiilor ce fac obiectul

acestui caiet de sarcini.

Plata catre prestatorul de serviciu pentru elborare *Studiu de evaluare adecvata si Raport de mediu intocmite pentru PATlc – Amenajarea si dezvoltarea teritoriului NV: Insula Mare a Brailei – Braila E, comuna Marasu, judetul Braila* se va face in doua etape, astfel:

- 50% din pretul contractului se va plati de catre achizitor, respectiv Consiliul Judetean Braila, la predarea documentatiilor *Studiu de evaluare adecvata si Raport de mediu – PATlc – Amenajarea si dezvoltarea teritoriului NV: Insula Mare a Brailei – Braila E, comuna Marasu, judetul Braila* in termenul stabilit la **pct.C1**, dupa efectuarea receptiei cantitative facuta de Comisia de receptie a documentatiilor de ATU, cadastrale, geotehnice, hidrologice, protectia mediului si alte categorii de documentatii constituita in conformitate cu Dispozitia Presedintelui Consiliului Judetean Braila nr.123/16.03.2018;

50% din pretul contractului se va plati de catre achizitor, respectiv Consiliul Judetean Braila, dupa ce Consiliul Judetean Braila va primi *decizia autoritatii competente pentru protectia mediului privind emiterea avizului de mediu pentru PATlc – Amenajarea si dezvoltarea teritoriului NV: Insula Mare a Brailei – Braila E, comuna Marasu, judetul Braila*, iar prestatorul va preda achizitorului, in termen de 5 zile dupa primirea de la achizitor, a *deciziei autoritatii competente pentru protectia mediului privind emiterea avizului de mediu*, doua exemplare complete (piese scrise, piese desenate si CD/DVD) ale celor doua documentatii intocmite pentru *PATlc – Amenajarea si dezvoltarea teritoriului NV: Insula Mare a Brailei – Braila E, comuna Marasu, judetul Braila* si dupa efectuarea receptiei cantitative facuta de Comisia de receptie a documentatiilor de ATU, cadastrale, geotehnice, hidrologice, protectia mediului si alte categorii de documentatii constituita in conformitate cu Dispozitia Presedintelui Consiliului Judetean Braila nr. 123/16.03.2018.

D. CAPACITATE TEHNICA/PROFESIONALA

Informatii privind personalul atestat

In sustinerea experientei profesionale a personalului propus in indeplinirea cerintelor de realizarea a activitatii specifice contractului se vor prezenta urmatoarele documente:

- a. *Certificatul de atestare de evaluator de mediu RM si EA*, valabil in 2020 emis de Comisia de inregistrare in registrul national al elaboratorilor de studii pentru protectia mediului, conform legislatiei in vigoare.

La predarea catre beneficiar, achizitorul (contractantul) va atasa la fiecare din cele doua exemplare din *Studiu de evaluare adecvata si Raport de mediu intocmite pentru PATlc – Amenajarea si dezvoltarea teritoriului NV: Insula Mare a Brailei – Braila E, comuna Marasu, judetul Braila*, cate o copie dupa certificatul de atestare.


- b. Experienta in elaborarea de *studii de evaluare adecvata si rapoarte de mediu*, dovedita prin:

- lista principalelor studii EA si RM in ultimii 3 ani
- copia unui document (contract/proces verbal de receptie incheiat dupa avizarea documentatiilor), care sa confirme experienta in domeniu elaborarii documentatiilor conform atestarii;

**ARHITECT SEF AL JUDETULUI,
arh. Marian RUSU**



Intocmit: M. Marcu





Agenția pentru Protecția Mediului Brăila

Adus la cun.
25.10.2019

CONSILIUL JUDEȚEAN
BRĂILA
înregistrat la nr. 22907
Zona 25
Zona 10 Anul 2019

DECIZIA ETAPEI DE ÎNCADRARE

nr. 16438 din 23.10.2019

Ca urmare a cererii adresate de **CONSILIUL JUDEȚEAN BRAILA**, cu sediul în județul Brăila, municipiul Brăila, Piata Independentei, nr. 1, înregistrată la Agenția pentru Protecția Mediului Brăila cu nr. 21189/02.11.2018, în baza *H.G. nr. 19/2017 privind organizarea și funcționarea Ministerului Mediului și pentru modificarea unor acte normative a H.G. nr. 1076/2004 privind stabilirea procedurii de realizare a evaluării de mediu pentru planuri și programe și a Ordonanței de urgență a Guvernului nr. 57/2007 privind regimul ariilor naturale protejate, conservarea habitatelor naturale, a florei și faunei sălbatice*, aprobată cu modificări și completări prin *Legea nr. 49/2011*, cu modificările și completările ulterioare, ca urmare a consultărilor desfășurate în cadrul ședinței Comitetului Special Constituit Brăila din data de 19.09.2019 și a analizării solicitării în ședința internă din data de 07.10.2019, Agenția pentru Protecția Mediului Brăila, ca autoritate competentă, decide că "**Planul de amenajare a Teritoriului Intercomunitar (PATIC) – Amenajarea și Dezvoltarea Teritoriului de NV – Insula Mare a Brăilei – Brăila Est, comuna Mărașu, județul Brăila**", propus în județul Brăila, comuna Mărașu,

- **se supune evaluării de mediu**, cu obligativitatea realizării raportului de mediu conform *HG nr. 1076/2004 privind stabilirea procedurii de realizare a evaluării de mediu pentru planuri și programe*;

- **se supune evaluării adecvate**, cu obligativitatea realizării evaluării adecvate, deoarece intră sub incidența art. 28 din *OUG nr. 57/2007 privind regimul ariilor naturale protejate, conservarea habitatelor naturale, a florei și faunei sălbatice*, aprobată cu modificări și completări prin *Legea nr. 49/2011*, cu modificările și completările ulterioare, fiind propus în vecinătatea Sitului de importanță comunitară Brațul Măcin (cod ROSCI0012) și a Ariei de protecție specială avifaunistică Dunărea Veche-Brațul Măcin (cod ROSPA0040).

D-nei Ploașca M + lon
25.10.2019
[Signature]

AGENȚIA PENTRU PROTECȚIA MEDIULUI BRĂILA

Brăila, B-dul Independenței, nr. 14, Bloc B5, cod 810004
Tel: 0339.401.834, 0746.248732; Fax: 0339.401.837; e-mail: office.braila@apmbr.anpm.ro
Decizia etapei de încadrare nr. 16438/23.10.2019

Vizat spre în schimbare
Semnatura.....*[Signature]*

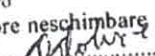


Motivele care au stat la baza deciziei sunt următoarele:

- Planul propus are ca scop detalierea spațială a dezideratelor de dezvoltare socio-economică și culturală aferente teritoriului studiat, în corelare cu dezvoltarea propusă pentru comuna Mărașu, pornind de la premisa că acest areal constituie o importantă resursă de dezvoltare pentru zona periurbană a municipiului Brăila.
- Teritoriul studiat are suprafața de 744 ha, este situat în nordul comunei Mărașu, în imediata vecinătate a Dunării și municipiului Brăila, și este constituit în cea mai mare parte din terenuri arabile (cca 670 ha), cu drumuri de exploatare agricole care bordează canale de irigație/desecare, fără lucii sau cursuri de apă, suprafețe împădurite sau construite. Este deservit de DJ212A, dar nu există sisteme de asigurare a utilităților sau dotări destinate activităților rezidențiale, piscicole sau industriale.
- Ca urmare a implementării planului, teritoriul studiat va primi funcțiuni urbane complementare celor municipale și își va păstra profilul agricol prin dezvoltarea unui parc agricol (cu profil cercetare), dar și a unui pol logistic/depozitare destinat produselor agricole. Astfel, poate exercita rolul de releu teritorial la nivelul zonei periurbane Brăila, favorizat de dezvoltarea noilor căi de comunicație și oferind funcțiuni complementare celor deja existente la nivelul municipiului Brăila și comunei Mărașu.
- Obiectivele planului sunt:
 - 1) Promovarea unor condiții de accesibilitate în zona studiată prin modernizări ale infrastructurii de transport
 - 2) Asigurarea utilităților (apă, canalizare, energie electrică, gaze, telecomunicații)
 - 3) Îmbunătățirea calitatii mediului și reducerea agresiunilor asupra factorilor de mediu - Satisfacerea necesarului de spații verzi;
 - 4) Valorificarea și protejarea resurselor și a patrimoniului natural (Protejarea habitatelor naturale valoroase și a cadrului natural)
 - 5) Reducerea emisiilor și a factorilor de poluare - Utilizarea surselor de energie regenerabilă
 - 6) Limitarea preventivă a efectelor catastrofelor naturale (Prevenirea inundațiilor).
 - 7) Promovarea unui turism de calitate și durabil.
- Scenariul de dezvoltare propus accentuează orientarea către Dunăre, constituind o dezvoltare complementară (din punct de vedere funcțional) și simetrică (din punct de vedere spațial) a municipiului Brăila, în scopul valorificării potențialului malului drept al Dunării complementar dezvoltării propuse pentru municipiul Brăila.

AGENȚIA PENTRU PROTECȚIA MEDIULUI BRĂILA

Brăila, B-dul Independenței, nr. 14, Bloc B5, cod 810004;
Tel: 0339.401.834, 0746.248732; Fax: 0339.401.837; e-mail: office.braila@apmbr.anpm.ro
Decizia etapei de încadrare nr. 16438/23.10.2019

Vizat spre neschimbare
Semnatura.....



Operator de date cu caracter personal, conform Regulamentului (UE) 2016/679

- Scenariul propus nu stabilește elementele tehnice urbanistice necesare pentru derularea investițiilor propuse și va fi preluat în documentațiile urbanistice generale și detaliat prin planuri urbanistice zonale pe măsura creșterii interesului investițional pentru dezvoltarea unor zone/funcțiuni.
- Principalele zone funcționale propuse în scenariul de dezvoltare:
 - 1) *Zone centrale (nuclee și poli urbani)* - conțin preponderent echipamente publice, servicii, comerț și locuire, constituind o zonă de dezvoltare complementară funcțiilor dezvoltate pe teritoriul mun. Brăila precum și o zonă posibilă de dezvoltare a unor echipamente publice locale necesare cu precădere mediului rural (școli, licee, dispensare, centre de bătrâni etc.);
 - 2) *Zone de locuințe individuale;*
 - 3) *Zone mixte de dezvoltare* – cu funcțiunile de servicii/comerț, locuire și structuri turistice (agrement, cazare și structuri conexe: alimentație publică, centre turistice etc.), zonă de campus universitar în conexiune cu zona de cercetare și parcul agricol;
 - 4) *Zone de activități industrial productive și depozitare* - parc agricol, zone destinate producției și depozitării, parcuri de activități și pepiniere de afaceri relaționate profilului economic al teritoriului studiat, zonă dedicată activităților conexe celor agricole (colectare, depozitare/stocare, ambalare, procesare, transfer);
 - 5) *Zone verzi;*
 - 6) *Zone infrastructura de transport.*
- Planul creează un cadru pentru proiecte și alte activități viitoare și poate influența alte planuri.
- Implementarea planului implică folosirea unor terenuri în mod intensiv, cu efecte permanente și ireversibile asupra folosinței actuale a acestora.
- ✓ Din planurile de situație existente în documentație s-a constatat că zona nord-estică a teritoriului studiat se află la cca 300 m față de limita comună a Sitului de importanță comunitară Brațul Măcin (cod ROSCI0012) și a Ariei de protecție specială avifaunistică Dunărea Veche-Brațul Măcin (cod ROSPA0040).
- ✓ Situl de importanță comunitară Brațul Măcin (cod ROSCI0012) este o arie naturală protejată de interes comunitar, declarată pentru conservarea a 8 habitate naturale de interes comunitar, 17 specii de faună de interes comunitar (mamifere, reptile, amfibieni și pești) și o specie de plantă de interes comunitar.
- ✓ Aria de protecție specială avifaunistică Dunărea Veche-Brațul Măcin (cod ROSPA0040) este o arie naturală protejată de interes comunitar, declarată pentru conservarea a 58 de specii de păsări de interes comunitar.
- ✓ Suprafețele cu statut de protecție din vecinătatea teritoriului studiat reprezintă zona dig-mal stâng a Brațului Macin al Dunării, caracterizată prin prezenta unor plantații forestiere cu salcie, care pot reprezenta habitate de hranire și cuibarire pentru specii de pasări de interes comunitar.

AGENȚIA PENTRU PROTECȚIA MEDIULUI BRĂILA

Brăila, B-dul Independenței, nr. 14, Bloc B5, cod 810004.

Tel: 0339.401.834, 0746.248732; Fax: 0339.401.837, e-mail: office.braila@apmbr.apm.ro

Decizia etapei de încadrare nr. 16438/23.10.2019

Vizat spre neschimbare
Semnatura.....



Operator de date cu caracter personal, conform Regulamentului (UE) 2016/679

✓ Din planurile de situație s-a constatat că se propun pentru această zonă următoarele două soluții:

1) Parc tehnologic (cercetare, servicii, platforme logistice, centre de procesare produse agricole, locuințe de serviciu, birouri, spații de agrement) și un nod intermodal ("auto, CF, naval", "zonă de interacțiune dintre viitorul drum expres, calea ferată adiacentă și DJ 212A").

2) Pol logistic (platforme logistice, centre de colectare și depozitare produse agricole), un nod intermodal ("auto, CF, naval", "zonă de interacțiune dintre viitorul drum expres, calea ferată adiacentă și DJ 212A") și nord-estul parcului agricol experimental (dedicat unei zone expoziționale agricole, punct de desfacere și sere experimentale destinate cercetării/practicii în domeniu). În imediata vecinătate a parcului se poate dezvolta un sat de vacanță/dotări turistice. În cadrul zonei logistice va fi prevăzut și un punct de colectare/transfer deșeurilor aferente teritoriului studiat.

Parcul tehnologic și parcul agricol vor fi poziționate în proximitatea unei noi linii de cale ferată.

✓ Totodată, în vecinătatea ariilor menționate se constată propuneri de reabilitare a îndiguirilor și consolidare de maluri, precum și amplasarea unei stații de epurare, fără precizări referitoare la evacuarea apelor epurate, care ar putea să se realizeze în zona Brațului Măcin al Dunării din perimetrul ariilor naturale protejate menționate, cel mai apropiat receptor natural față de stație.

✓ Având în vedere propunerile planului din vecinătatea ariilor naturale protejate menționate, precum și caracteristicile zonei cu statut de protecție, planul este susceptibil să afecteze semnificativ Situl de importanță comunitară Brațul Măcin (cod ROSCI0012) și Aria de protecție specială avifaunistică Dunărea Veche-Brațul Măcin (cod ROSPA0040), deoarece:

- în imediata apropiere a planului există habitate naturale și/sau specii sălbatice de interes comunitar ce pot fi afectate de implementarea planului;
- implementarea planului poate conduce la producerea de deșeurilor și ape uzate ce ar putea să afecteze speciile și habitatele de interes comunitar pentru care au fost desemnate ariile;
- planul poate afecta în mod indirect zone de hrănire/reproducere/migrație pentru specii sălbatice prin modificările permanente propuse în zonă, care vor schimba funcțiunea agricolă în funcțiuni urbane;
- ariile naturale protejate de interes comunitar din vecinătatea planului pot fi afectate prin emisii în aer, perturbarea prin zgomot sau lumină, ca urmare a lucrărilor de execuție și a activităților (depozitare, procesare și desfacere produse agricole, agrement, gestionare deșeurilor și ape uzate, transport) ce decurg din implementarea planului.

➤ Anunțurile privind depunerea solicitării au apărut în ziarul "Obiectiv - Vocea Brăilei" din 30.10.2018 și 02.11.2018.

Anunțul privind decizia inițială a etapei de încadrare a fost publicat în ziarul "Obiectiv - Vocea Brăilei" din data de 11.10.2019.

AGENȚIA PENTRU PROTECȚIA MEDIULUI BRĂILA

Brăila, B-dul Independenței, nr. 14, Bloc B5, cod 810004;

Tel: 0339.401.834, 0746.248732; Fax: 0339.401.837; e-mail: office.braila@apmbr.anpm.ro

Decizia etapei de încadrare nr. 16438/23.10.2019

Vizat spre neschimbare
Semnatura.....



Operator de date cu caracter personal, conform Regulamentului (UE) 2016/679

Până la data emiterii deciziei nu au fost înregistrate opinii/observații/propuneri de reconsiderare din partea publicului.

În conformitate cu prevederile art. 21 alin (4) din *O.U.G. nr. 195/2005 privind protecția mediului*, cu completările și modificările ulterioare, răspunderea pentru corectitudinea informațiilor puse la dispoziția autorităților competente pentru protecția mediului și a publicului revine titularului planului.

Prezenta decizie poate fi contestată în conformitate cu prevederile *Legii contenciosului administrativ nr. 554/2004*, cu modificările și completările ulterioare.

DIRECTOR EXECUTIV,



ȘEF SERVICIUL
AVIZE, ACORDURI, AUTORIZAȚII,

D. Dobres
Daniela Ligia DOBRE

ÎNTOCMIT,
M. Rîșnoveanu
Mihaela RÎȘNOVEANU

AGENZIA PENTRU PROTECȚIA MEDIULUI BRĂILA

Brăila, B-dul Independenței, nr. 14, Bloc B5, cod 810004;
Tel: 0339.401.834, 0746.248732; Fax: 0339.401.837; e-mail: office.braila@apmbr.anpm.ro
Decizia etapei de încadrare nr. 16438/23.10.2019

Vizat spre neschimbare
Semnatura..... *D. Dobres*



Operator de date cu caracter personal, conform Regulamentului (UE) 2016/679

.....
 (denumirea/numele ofertant)

FORMULAR DE OFERTĂ FINANCIARĂ

Către
 (denumirea autorității contractante și adresa completă)

1. Examinând documentația de atribuire, subsemnații, reprezentanți ai ofertantului
 (denumirea/numele ofertantului) ne oferim ca, în conformitate cu prevederile și cerințele cuprinse în
 documentația mai sus menționată, să prestăm (denumirea achizitiei)
 pentru suma de lei fara TVA (suma în litere și în cifre, precum și moneda ofertei)
 platibilă după recepția serviciilor..

2. Ne angajăm ca, în cazul în care oferta noastră este stabilită câștigătoare, să prestăm serviciile din
 anexă, în termenul..... solicitat de autoritatea contractantă. (se va indica anexa la formular)

3. Ne angajăm să menținem această ofertă valabilă pentru o durată de zile (durata în litere și
 cifre), respectiv până la data de (ziua/luna/anul) și ea va rămâne obligatorie pentru noi și
 poate fi acceptată oricând înainte de expirarea perioadei de valabilitate.

4. Precizăm că: (se bifează opțiunea corespunzătoare)

depunem ofertă alternativă, ale carei detalii sunt prezentate într-un formular de ofertă separat,
 marcat în mod clar „alternativă”/”altă ofertă”.

nu depunem ofertă alternativă.

5. Până la încheierea și semnarea contractului de achiziție publică aceasta ofertă, împreună cu
 comunicarea transmisă de dumneavoastră, prin care oferta noastră este acceptată ca fiind câștigătoare, vor
 constitui un contract angajant între noi.

6. Înțelegem că nu sunteți obligați să acceptați oferta cu cel mai scăzut preț sau orice ofertă primită.

Data ____/____/____

.....
 (nume, prenume și semnătură),
 L.S.

în calitate de legal autorizat să semnez oferta pentru și în numele
 (denumirea/numele operatorului economic)

.....
(denumirea/numele ofertant)

ANEXA LA FORMULARUL DE OFERTA

Nr. crt.	DENUMIRE SERVICIU	Valoare fără TVA (Lei)	Valoare cu TVA (Lei)
1.	Studiu de Evaluare Adecvata		
2.	Raport de Mediu		
	TOTAL		

.....
(semnătura autorizată)
L.S.